

Inventointikortti: **Rasala-Lasolan kylämaisema**

1. Perustiedot

1.1. Maisema-alueen nimi	Rasala-Lasolan kylämaisema
1.2. Maisema-alueen uusi nimi, ehdotus	Rasala-Lasolan kylämaisema
1.3 Sijainti	Etelä-Karjala, Lappeenranta
1.4 Maisema-alueen pinta-ala	noin 500 ha

2. Maisemamaakunta- ja seutu

1.4. Maisemamaakunta ja -seutu [Mietintö 66/1992]	1. Eteläinen rantamaa ja 1.2 Kaakkoisen viljelyseutu
1.5. Maisematyyppi [Maakunnallinen maisemaselvitys]	Asumus- ja viljelymaisema

3. Aluekuvaus

Rasalan ja Lasolan kylät sijaitsevat Kuutostien eteläpuolella; Viipurintien ja Nuijamaantien välisellä alueella. Rasala on Lasolaa suurempi kylä, jonka asutusta on Jahmantien ja Pajarilantien varressa. Rasalan kylämaisemaa hallitsevat laajat peltoaukeat, mäkikumpareille keskittyvä asutus sekä kylän itäpuolella oleva Mustolan satama-alue teollisine toimintoineen. Lasolan kylän kohdalla peltoaukeat ovat pieniä ja kylällä on säilynyt vain muutama vanhempi tilakokonaisuus. Kyliä yhdistää kapea tie metsän halki. Kylän alueella on edelleen aktiivista maataloutta harjoitettavia tiloja uusine tuotantorakennuksineen.

Rasala-Lasolan kylien maisemakuva koostuu mäkikumpareiden rinnepelloista ja niiden halki mutkittelevista hiekkateistä sekä vireistä maataloista. Maataloilla harjoitetaan karjataloutta; pelloilla voi nähdä laiduntavaa karjaa, mikä on jo nykyisin harvinaista. Rasalan kylän pellot viettävät kaakkoon. Peltoaukeilta ovat pitkät, avarat näkymät Nuijamaantien ja Karhusjäven suuntaan. Metsänrajat ovat selkeät ja ne erottavat avoimen ja suljetun maiseman. Maatilojen rakennuskanta on ajallisesti kerrostunutta; vanhaa rakennuskantaa on paljon jäljellä ja uudempaa asutusta sekä maatalouden tuotantotiloja on jonkin verran.

Viljelykset noudattavat viljelykelpoisen maan rajaa kertoen seudun pitkästä viljelyhistoriasta.

Rasalan ja Lasolan isojako käytiin vuonna 1845. Vuoden 1893 kartassa olemassa olleiden Lasolan kylätie ja Jahmantie kulkevat samalla paikoilla nykyisinkin. Jahmantien varteen keskittyvää vanhaa asutusta on edelleen nähtävillä. Lasolan kylän laitamilla sijaitsevalta Kirkkovuorelta on louhittu aiemmin rakennuskiveä lähialueen talojen perustuksiin ja kiviavetoihin. Lasolan kylässä parhaiten on säilynyt Pellonmäen tila, jonka rakennuskanta muodostaa merkittävän 1800–1900-lukujen vaihteen kokonaisuuden.

4. Arviointi

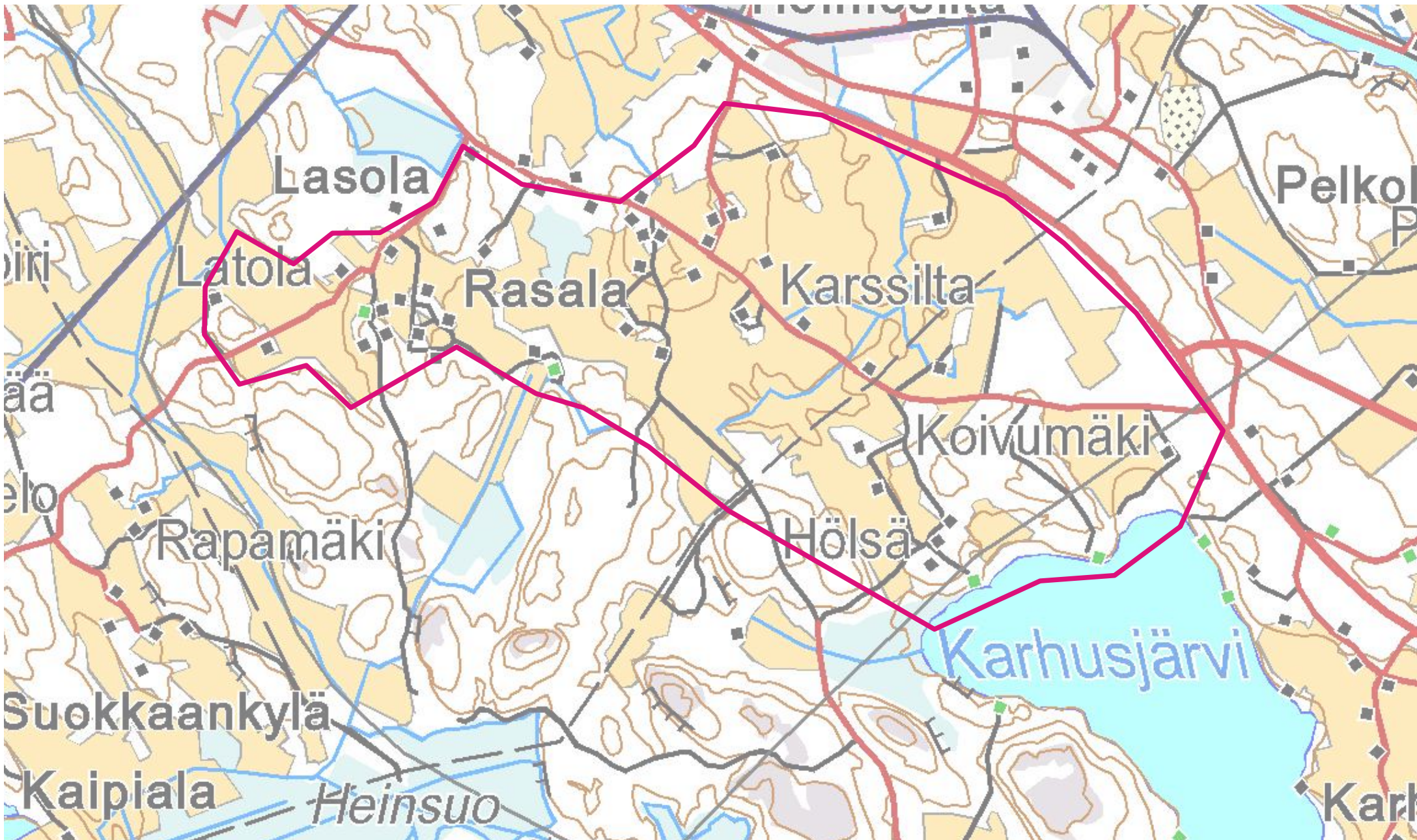
Vanha arvoluokka: maakunnallisesti arvokas maisema-alue

Nykyinen arvoluokka: maakunnallisesti arvokas maisema-alue

5. Perustelut


Maatilat rakennuksineen ja hoidettuine ympäristöineen muodostavat harmonisen kyläkokonaisuuden. Alueen kulttuurimaiseman erityisarvoina voidaan pitää perinteisen karjatalouden säilyminen kaupungin lähistöllä sekä Ensimmäisen Salpausselän eteläpuolisen rinteen edustavaa viljely- ja kylämaisemaa.

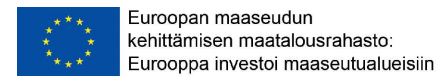
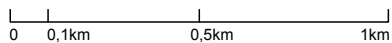
Inventointi 18.11.2013 maastokäynti 3.8.2013 Heli Vauhkonen



Etelä-Karjalan arvokkaiden maisema-alueiden päivitysinventointi
 Rasala - Lasolan kylämaisema, Lappeenranta, 500 ha, 1:20 000

Maastokartta 1:100 000 © Maanmittauslaitos 6/2013

 maisema-alueen raja





Rasolan kyläraitti